

建瓯市人民政府文件

瓯政综〔2025〕15号

建瓯市人民政府关于 建瓯市部分道路地名命（更）名的批复

芝山街道办事处、通济街道办事处、城乡建设集团：

《关于学府路、致知路等路更名的请示》（芝街办〔2025〕10号）、《关于文公大道、修齐路更名的请示》（通政〔2025〕18号）、《关于调整城西大桥桥名命名的请示》（瓯建集团综〔2025〕21号）、《关于建州大道命名的请示》（瓯建集团综〔2025〕22号）收悉。经市政府研究，同意你们提出的道路地名命（更）名，具体事项批复如下：

（一）文公大道（更名）

原南江滨路，东起广德门大桥、郡城路、古城街交接处，

西至南环路，东西走向，长约 2 公里，宽约 40 米。更名为文公大道（详见附图 1）。

（二）修齐路（更名）

原文公路，北起建州大桥与文公大道（原南江滨路）交接处，南接南环路，南北走向，长约 485 米，宽约 36 米。更名为修齐路（详见附图 2）。

（三）学府路（新命名）

西起校场路，东至一中附小，东西走向，长约 460 米，宽约 30 米。命名为学府路（详见附图 3）。

（四）致知路（新命名）

原建设项目名溪仔路（未正式命名），西接都御坪路，东接一中高中部门口学府路，东西走向，长约 505 米，宽约 30 米。命名为致知路（详见附图 4）。

（五）紫霞洲路（更名）

原胜利路，北起豪栋街与校场路交叉口，南至公园路青少年宫，南北走向，长约 660 米，拓宽后宽约 16-20 米。更名为紫霞洲路（详见附图 5）。

（六）北环路（更名）

由原北环路、精工路、曙光路整合而成，东起高速口，西至高铁站前，东西走向，长约 10 公里，宽约 30 米。更名为北环路（详见附图 6）。

（七）建州大道（更名）

由兴泰街（部分）、国道 G237 线（部分）、建州路整合而

成，南起富沙大酒店，沿兴泰街北延，经国道 G237 线衔接建州路，北至太师路，南北走向，全长约 6000 米，宽约 40 米。更名为建州大道（详见附图 7）。

（八）富沙大桥（更名）

原城西大桥，位于 528 国道与建州大道（原国道 G237 段）之间，南北走向，全长约 341 米，宽 12 米。更名为富沙大桥（详见附图 8）。

以上道路（桥）地名的命（更）名，请按《地名管理条例》和《地名管理条例实施办法》的规定，给予公布和执行标准地名。

此复

附件：

附图 1：文公大道

附图 2：修齐路

附图 3：学府路

附图 4：致知路

附图 5：紫霞洲路

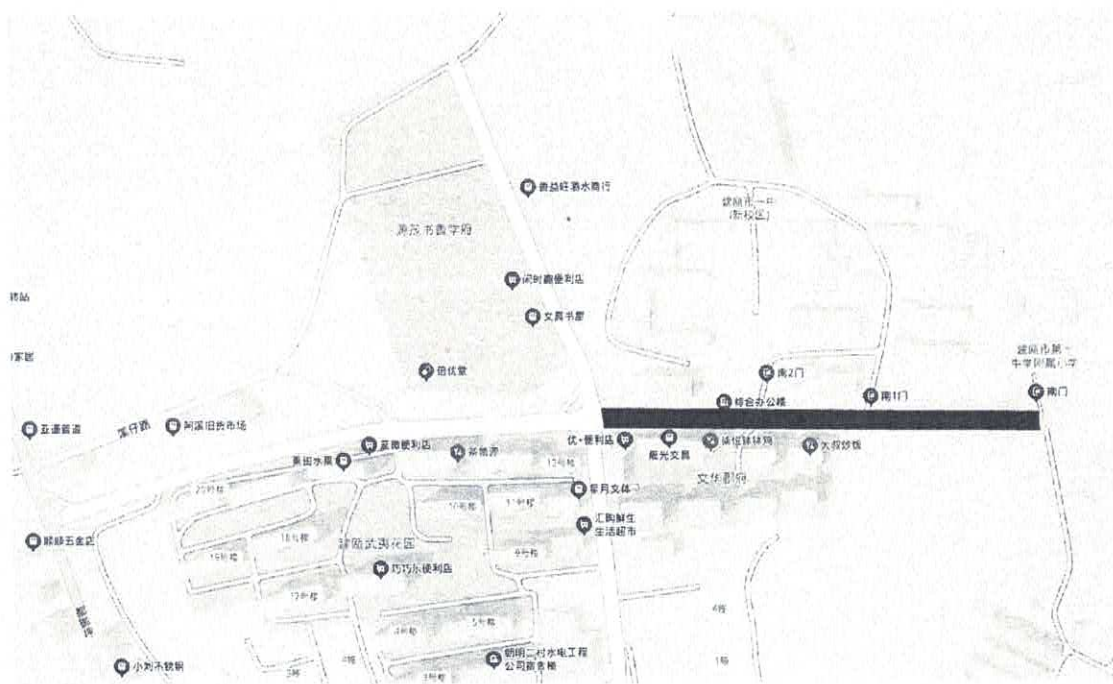
附图 6：北环路

附图 7：建州大道

附图 8：富沙大桥

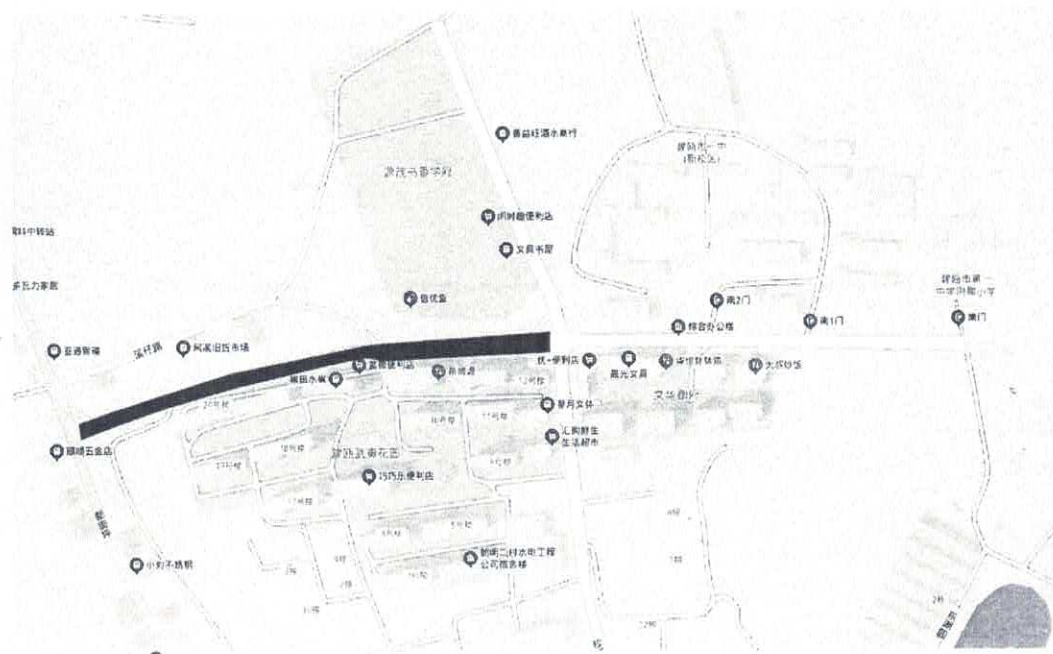


附图 3



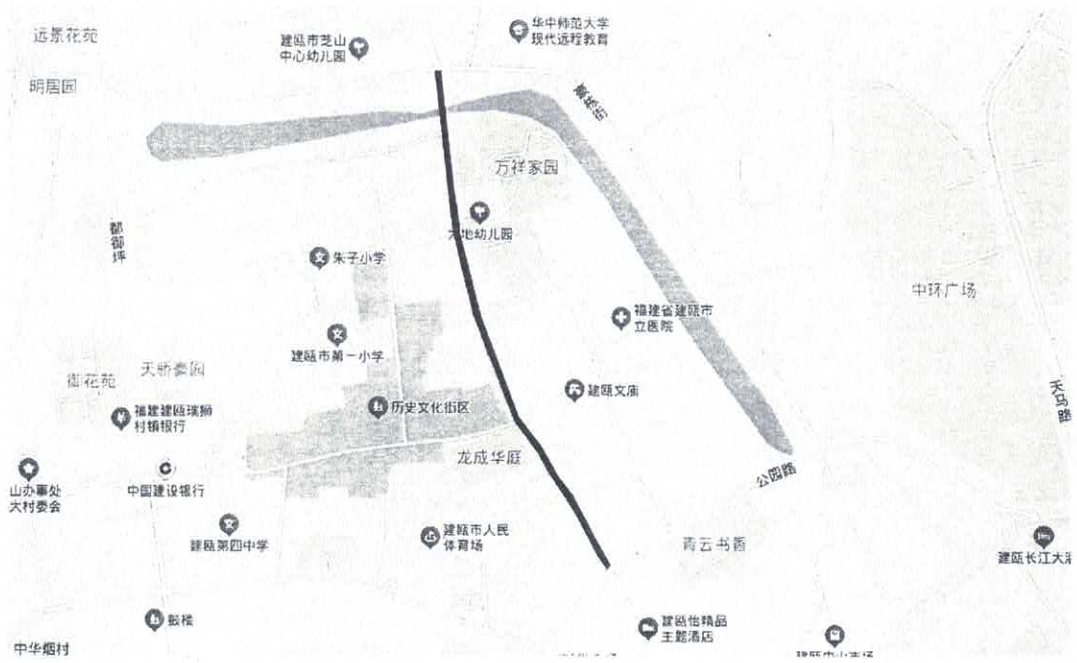
学府路

附图 4



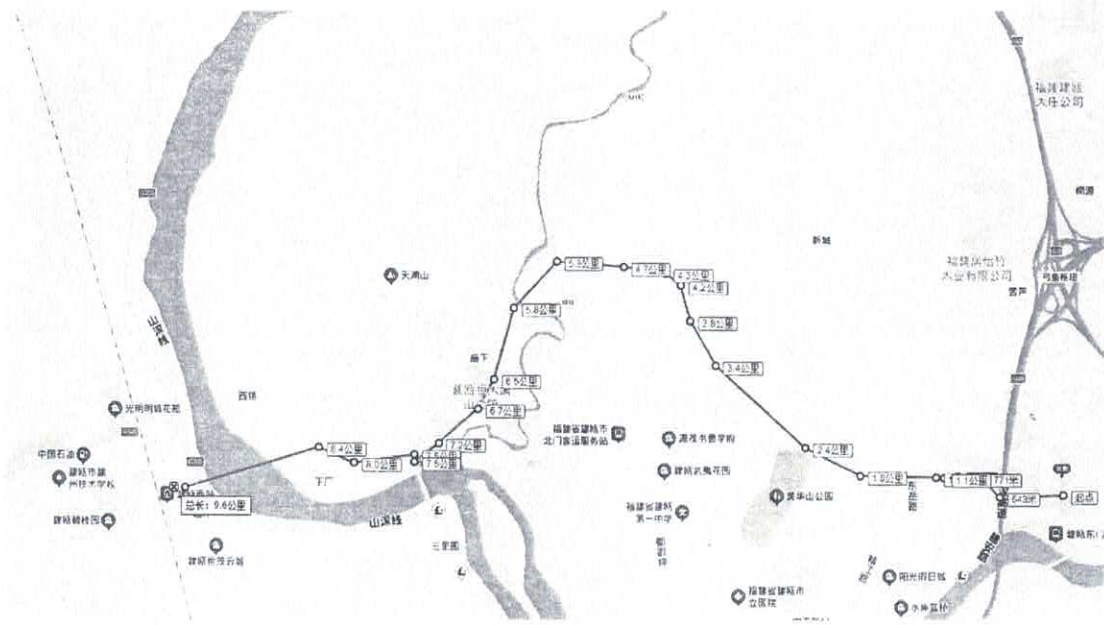
致知路

附图 5



紫霞洲路

附图 6



北环路

建瓯市人民政府办公室

2025年4月2日印发